

1° TAPPA: Visso-Fiastra

La prima tappa del percorso **Sibillini Mountain Bike Tour** collega il Comune di **Visso** con quello di **Fiastra** e si snoda lungo il versante occidentale dei Monti Sibillini.

Partendo dalla splendida Piazza Martiri Vissani, situata a 600 mt s.l.m., seguendo il corso del torrente Ussita, si dovrà percorrere la Strada Provinciale 135 fino a Pieve di Ussita e comincerà il vostro percorso su strada sterrata alle pendici del Monte Bove Nord nei pressi di Casali di Ussita. Costeggiando tutta la catena del Monte Rotondo che vi accompagnerà per buona parte del vostro tragitto, giungerete in vetta dove percorrerete la cresta dei Sibillini.

I paesaggi incantati, aperti e maestosi renderanno questo tragitto stupendo anche per scattare foto da ingrandire ed appendere vicino ai quadri d'autore. Non sfigureranno!

Il Monte Coglià, con i suoi 1.215 mt di altitudine, offre ampi scorci e splendidi panorami sul sottostante Lago di Fiastra e vi "scorterà" fino all'arrivo di tappa situato a Fiastra e più precisamente in località San Lorenzo al Lago, dopo aver oltrepassato la frazione di Trebbio.

Lunghezza: 32,9 Km

Dislivello: +1.201 mt / -1.163 mt

Pendenza Max: +22,9% / -20,0%

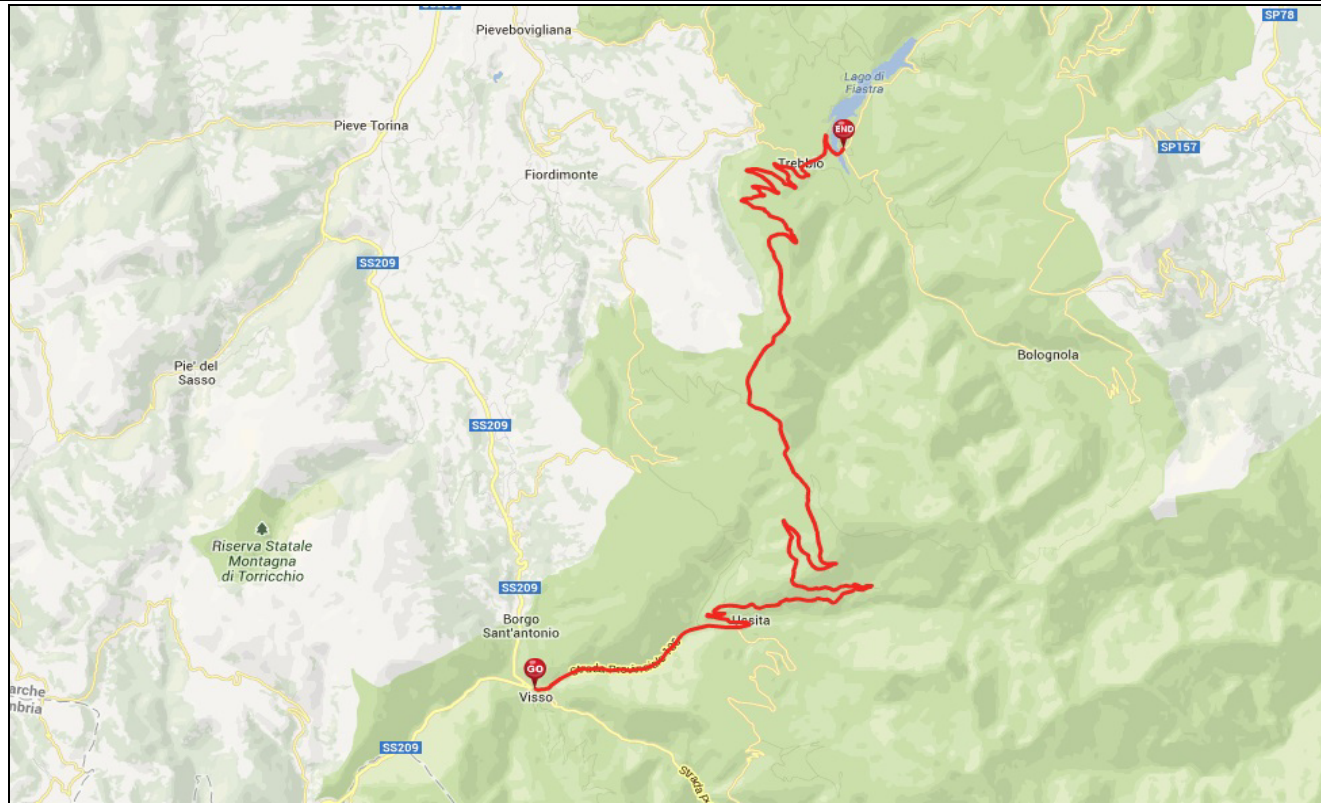
Altezza minima e massima: 613 mt / 1.567 mt

.: Strutture Ricettive Consigliate:

Da € 53,00	Hotel Elena Via G. Rosi, 20 - Visso (MC) +39.0737/92.77 - +39.320/63.13.655 www.hotelristorantelena.com	Camping Verde Fiastra San Lorenzo al Lago - Fiastra (MC) +39.0737/52.70.25 www.verdefiastra.it	Da € 45,00
---------------	--	---	---------------

Sibillini MTB Tour – Versione Completa

(senso orario)



2° TAPPA: Fiastra-Amandola

La seconda tappa del percorso **Sibillini Mountain Bike Tour** collega il Comune di **Fiastra** con quello di Amandola e si snoda lungo il versante Nord del Monti Sibillini.

Da San Lorenzo al Lago, punto di partenza della tappa, si sale immediatamente verso la Sorgente del Rio Bagno e qui, sempre proseguendo in salita, si raggiungono i Prati di Ragnolo, un ampio e spettacolare anfiteatro naturale dove la vista spazia a 360 gradi su tutto il territorio circostante e dove, nelle splendide giornate di sole, è possibile scorgere perfino le coste del Mare Adriatico.

Un tragitto in leggera discesa conduce prima a Sassotetto ed in seguito a Pintura di Bolognola, lungo un percorso che corre sempre in cresta e quindi particolarmente esposto agli agenti atmosferici e che offre vedute e scorci mozzafiato sulle cime circostanti dei Monti Sibillini.

Scendendo lungo il Pizzo di Monteberro, con il Monte Castel Manardo sulla destra, si giunge a Garulla Superiore e Casa Coletta, borghi posti alle pendici del Monte Amandola che li sovrasta e che sembra donare loro un senso di protezione.

Dopo aver attraversato una serie di alture ricoperte da una fitta vegetazione di boschi, ruscelli, torrenti e costeggiato fertili e verdi terreni dediti all'agricoltura ed alla pastorizia, raggiungerete Amandola e più precisamente Piazza Risorgimento, arrivo di tappa.

Lunghezza: 30,7 Km

Dislivello: +1.347 mt / -1.495 mt

Pendenza Max: +28,2% / -29,4%

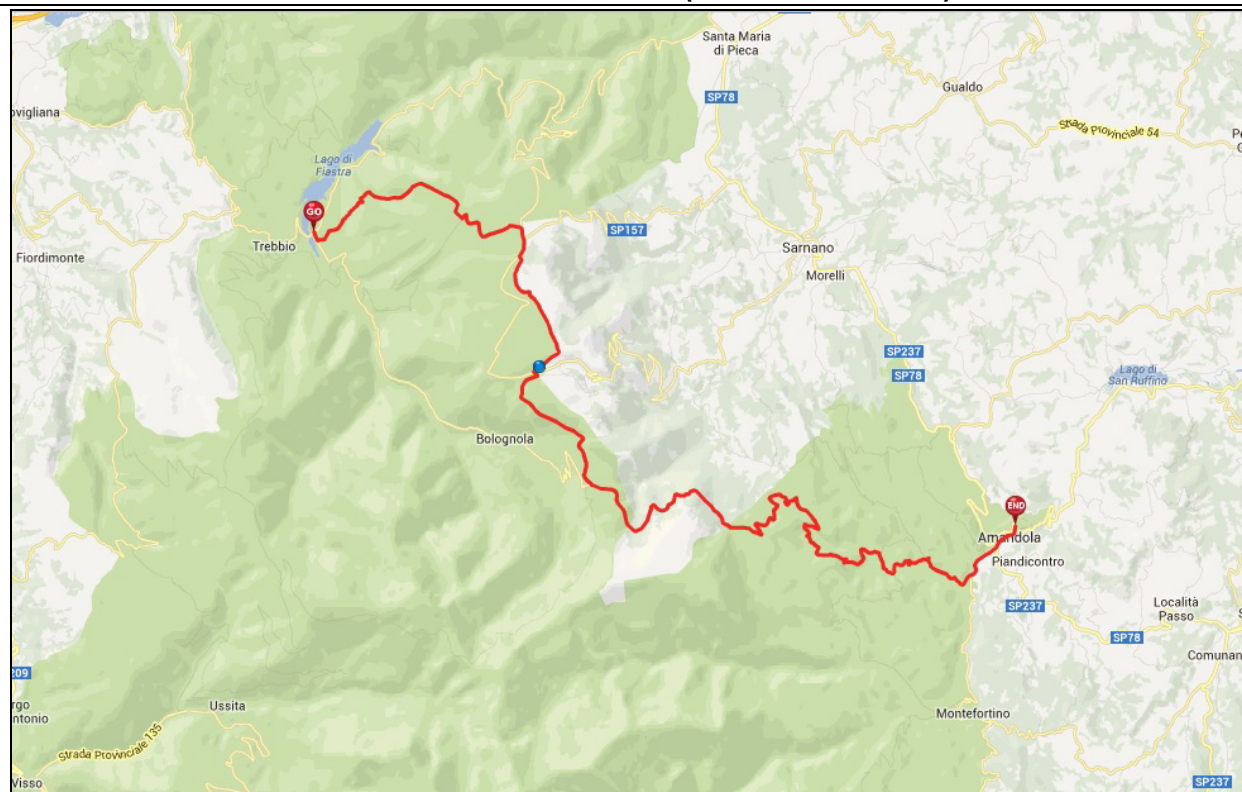
Altezza minima e massima: 458 mt / 1.533 mt

.: Strutture Ricettive Consigliate:

Da € 45,00	Camping Verde Fiastra San Lorenzo al Lago - Fiastra (MC) +39.0737/52.70.25 www.verdefiastra.it	Hotel Paradiso Piazza Umberto I°, 7 - Amandola (FM) +39.0736/84.74.68 www.sibillinihotels.it	Da € 50,00
---------------	---	--	---------------

Sibillini MTB Tour – Versione Completa

(senso orario)



3° TAPPA: Amandola-Montegallo

La **terza tappa** del percorso **Sibillini Mountain Bike Tour** collega il Comune di **Amandola** con quello di **Montegallo** e si snoda lungo il versante Est del Monti Sibillini.

Punto di partenza è Piazza Risorgimento ad Amandola e, si arriverà nel comune di Montefortino attraversando Casa Innamorati e passando sotto l'abitato di Col Martese in un contesto di boschi e vedute con il Monte Priora e Monte Amandola a fare da sfondo al vostro percorso.

A Rubbiano si attraverserà la valle percorsa dal fiume Tenna e si percorrerà un breve tratto del GAS (Grande Anello dei Sibillini) fino a giungere all'abitato di Cese dopo aver oltrepassato il borgo di Colleregnone. Lungo il tragitto lo sguardo spazierà su ampie vedute fino a scorgere nelle limpide giornate di sole il Mare Adriatico.

A Montemonaco il percorso continua toccando i borghi di Cittadella e Pignotti ed il Monte Sibilla sarà il vostro compagno di viaggio fino ad Altino, posto a 1.042 mt. di altitudine. Qui un sentiero, chiamato Sentiero dei Mietitori e che per buona parte del suo tracciato si snoda in mezzo al bosco (e facente sempre parte del GAS) vi condurrà alla Fonte Santa dove, alla sua destra, un breve tratto in salita vi porterà alla Chiesa di Santa Maria in Pantano del IX sec. Dalla fonte, si continua sulla strada sterrata e si arriva così alle pendici del Monte Vettore. Oltrepassando ruscelli, sorgenti e 3 canali che durante la stagione invernale risultano essere particolarmente pericolosi per via delle valanghe che qui si staccano e che scendono a valle, si arriva a Balzo di Montegallo, meta di arrivo della tappa, dopo aver attraversato i borghi di Colleluce, Astorara, Collefratte e Castro.

L'ultimo percorso si svolge per oltre metà lungo il Sentiero Natura, contrassegnato dai simboli ed il finale risalendo la strada provinciale asfaltata.

Lunghezza: 36,4 Km

Dislivello: +1.616 mt / -1.253 mt

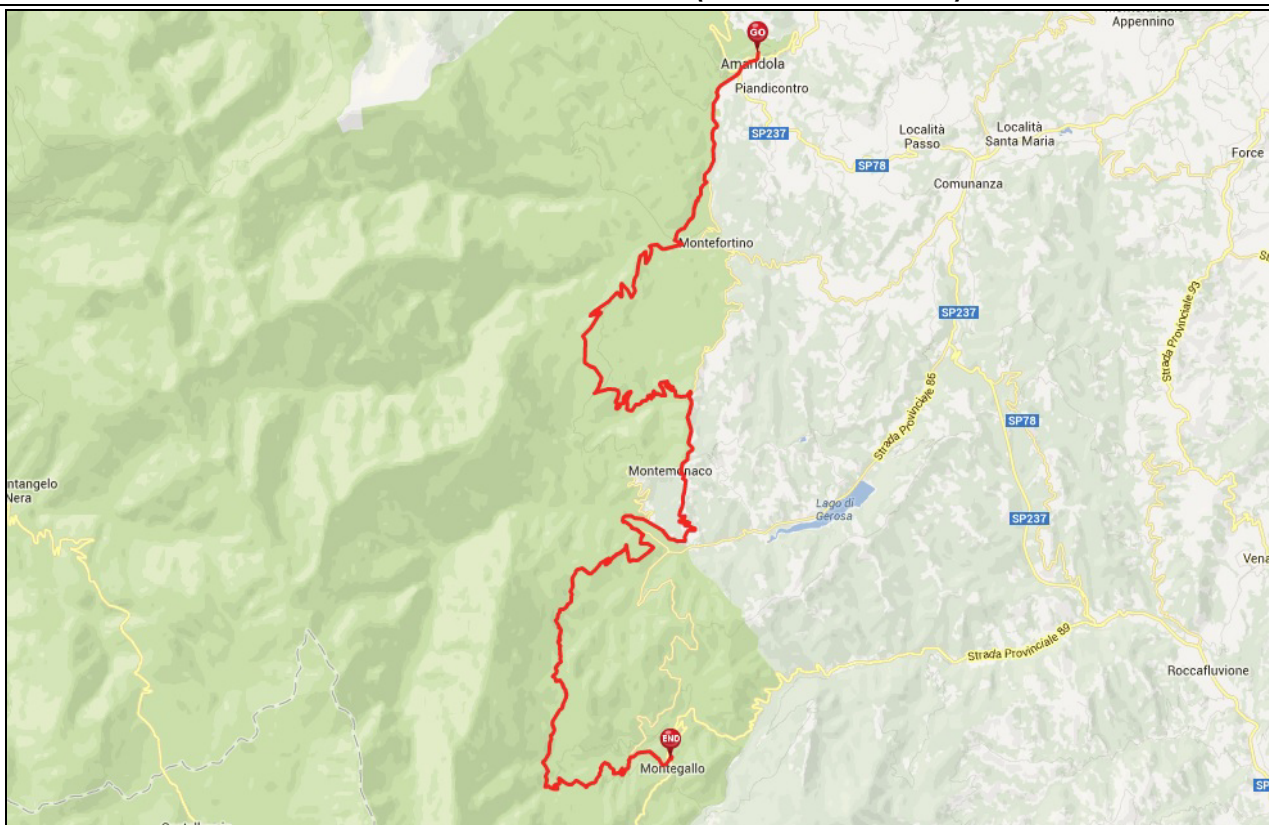
Pendenza Max: +19,5% / -27,2%

Altezza minima e massima: 449 mt / 1.171 mt

.: Strutture Ricettive Consigliate:

Da € 50,00	Hotel Paradiso Piazza Umberto I°, 7 - Amandola (FM) +39.0736/84.74.68 www.sibillinihotels.it	Albergo Vettore Balzo di Montegallo (AP) +39.0736/80.61.16 - +39.348/76.81.824 www.albergovettore.it	Da € 44,00
---------------	--	---	---------------

Sibillini MTB Tour – Versione Completa (senso orario)



4° TAPPA: Montegallo-Castelluccio

La quarta tappa del percorso **Sibillini Mountain Bike Tour** collega il Comune di **Montegallo** con quello di **Norcia** e si snoda lungo il versante sud-est del Monti Sibillini.

La tappa vede la sua partenza da Piazza Taliani di Balzo di Montegallo e si sviluppa su di un percorso eccezionale dal punto di vista naturalistico e paesaggistico per le ampie vedute che il tragitto offre e per ampio chilometraggio che corre lungo creste di incredibile bellezza. Il primo tratto si percorre su strada asfaltata che vi condurrà nella Valle del Fluvione ove si oltrepasserà la Chiesa di Santa Maria in Lapide, i borghi di Fonditore, Migliarelli e Rigo per poi imboccare un sentiero che vi porterà al Valico del Galluccio.

Qui, dove sulla sinistra si apre la vallata del Tronto che divide i Monti della Laga dai Monti Sibillini, un sentiero a destra posto alle pendici dell'imponente e massiccio Monte Vettore che, con i suoi 2.476 mt. è il più alto di tutta la catena dei Monti Sibillini, conduce a Colle Pisciano per poi congiungersi al Sentiero dei Mietitori che giunge a Forca di Presta ad oltre 1.500 mt.

D'ora in avanti comincia un bellissimo tratto che conduce fino alla località di Forca Canapine posta a 1.541 mt. di altitudine, su di un percorso sempre in cresta e sempre aperto per vedute ed orizzonti che appariranno ai vostri occhi. Da qui si risale e continuando sulla cresta si potrà scorgere alla vostra sinistra la piana di Santa Scolastica di Norcia, mentre a destra quella di Castelluccio.

In prossimità del Monte delle Rose, circa 10 minuti prima, si riscende lungo una strada non asfaltata fino ad arrivare al centro di Castelluccio di Norcia, famosa e rinomata località turistica sia estiva che invernale, per via della fioritura delle lenticchie e per le ciaspolate che è possibile effettuare nei periodi di innevamento.

Lunghezza: 38,0 Km

Dislivello: +1.686 mt / -1.134 mt

Pendenza Max: +28,4% / -23,7%

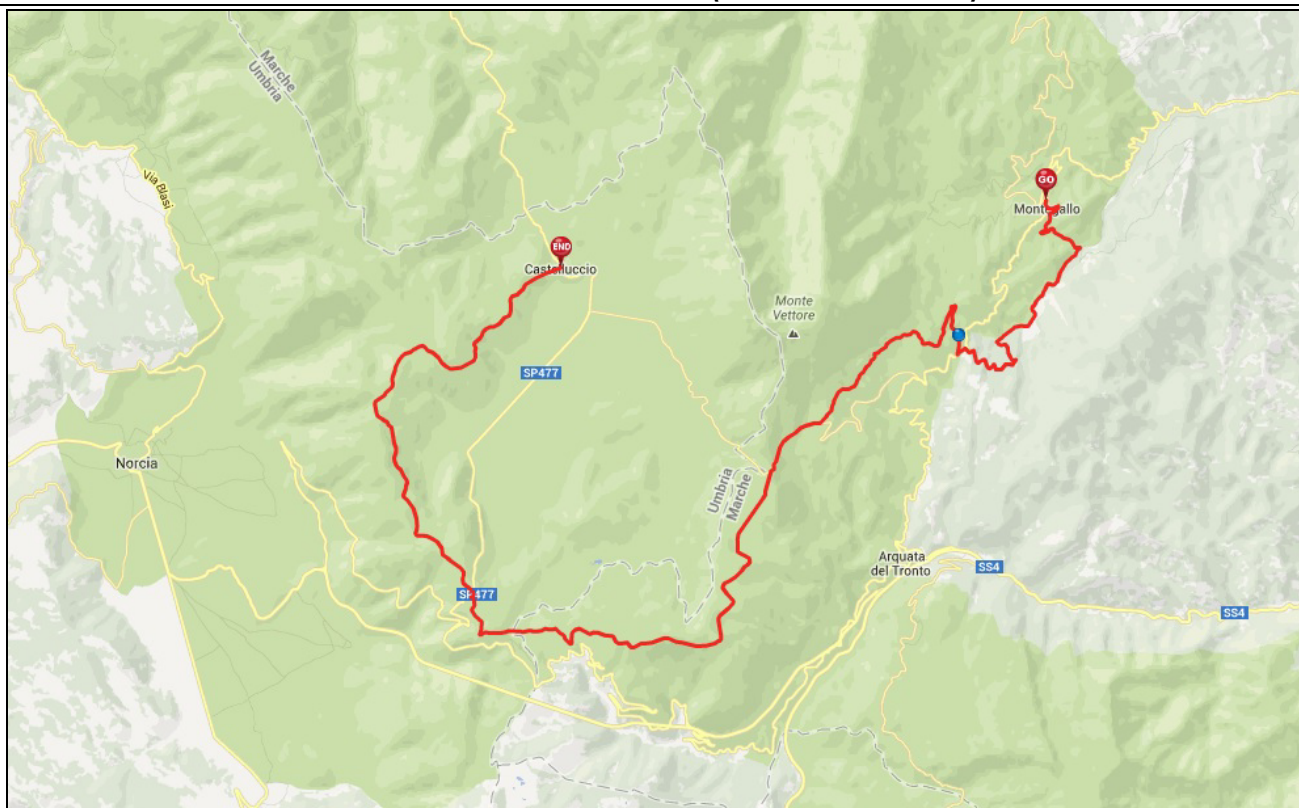
Altezza minima e massima: 704 mt / 1.756 mt

.: Strutture Ricettive Consigliate:

Da € 44,00	Albergo Vettore Balzo di Montegallo (AP) +39.0736/80.61.16 - +39.348/76.81.824 www.albergovettore.it	Agriturismo Antica Cascina Brandimarte Castelluccio di Norcia (PG) +39. 0743/82.11.94 www.anticacascinacastelluccio.it	Da € 55,00
---------------	---	--	---------------

Sibillini MTB Tour – Versione Completa

(senso orario)



5° TAPPA: Castelluccio-Visso

La quinta tappa del percorso **Sibillini Mountain Bike Tour** collega il Comune di **Norcia** con quello di **Visso** e si snoda lungo il versante Ovest del Monti Sibillini.

La maggior parte della tappa si snoda lungo un percorso che si sviluppa all'interno di ampie zone verdi e boschive e quindi particolarmente indicate da percorrere anche durante i periodi più caldi ed afosi. Da Castelluccio di Norcia bisogna risalire per circa 500 mt. lungo il tragitto finale della tappa precedente per raggiungere la zona del Monte delle Rose dove si potrà ammirare dall'alto tutta la Piana di Santa Scolastica prima e la Valle Castoriana dopo, per arrivare a lambire dall'alto i borghi di Piè la Rocca, Capo del Colle e Campi di Norcia.

Qui si scende e, percorrendo un breve tratto di strada asfaltata, un sentiero sterrato posto nei pressi della Chiesa di San Salvatore e costeggiato da alberi, vi ricondurrà all'interno del bosco e da qui si raggiungeranno i borghi di Piedivalle dove potrete vedere la bellissima Abbazia di Sant'Eutizio. Da qui si risalirà a Collescille lungo la strada asfaltata per qualche chilometro per poi percorrere un sentiero che corre in cresta e che attraversa tutta la catena della Cardosa e che offre ampi scorci e scenari mozzafiato. Visso si troverà alla fine della discesa e rappresenterà la fine del vostro percorso.

Lunghezza: 34,8 Km

Dislivello: +1.233 mt / -2.039 mt

Pendenza Max: +28,2% / -38,3%

Altezza minima e massima: 612 mt / 1.793 mt

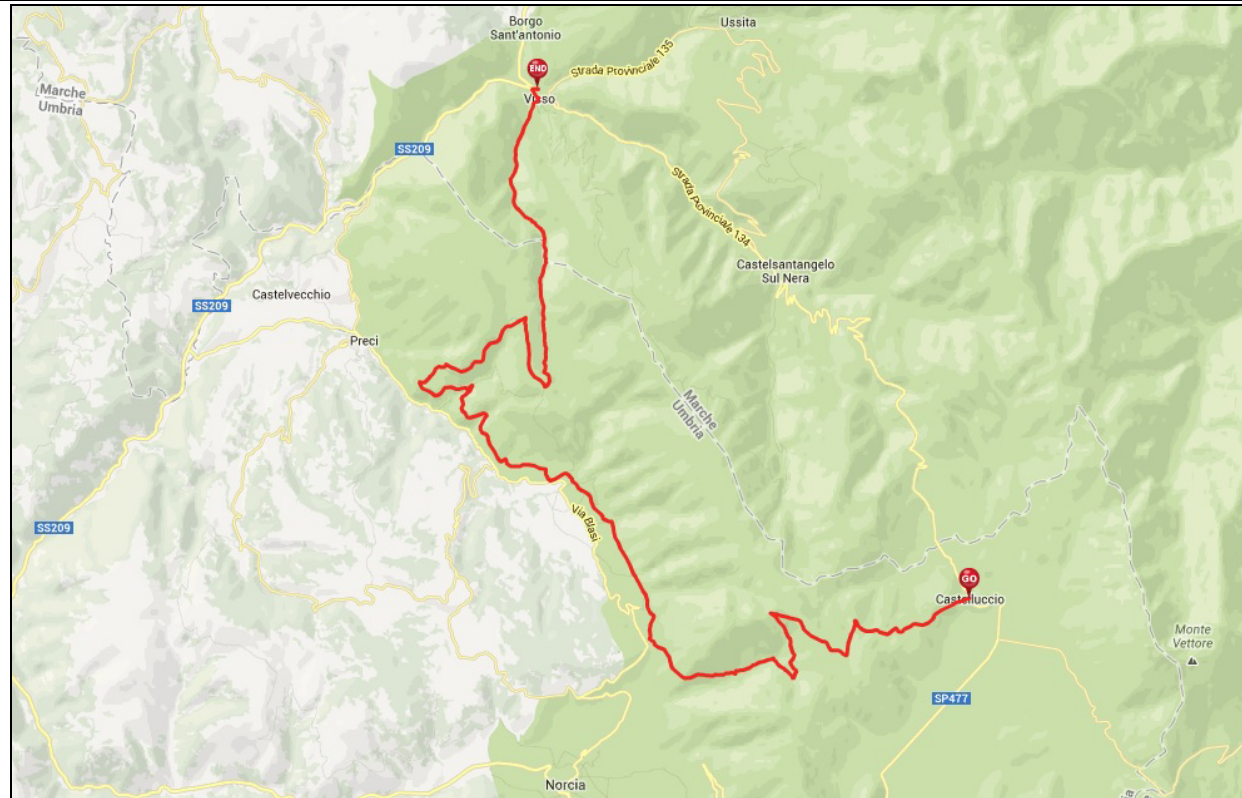
Tutte le tappe sopra descritte sono di notevole interesse paesaggistico e naturalistico ma richiedono una buona preparazione ed un buon allenamento fisico per via degli impegnativi dislivelli che bisogna affrontare.

Il vostro Sibillini MTB Tour si conclude dal punto di partenza dopo aver attraversato i comuni del Parco Nazionale per un totale di 173 km.
Complimenti ed Arrivederci a presto sui Monti Sibillini!!!

.: Strutture Ricettive Consigliate:

Da € 55,00	Agriturismo Antica Cascina Brandimarte Castelluccio di Norcia (PG) +39. 0743/82.11.94 www.anticacascinacastelluccio.it	Hotel Elena Via G. Rosi, 20 - Visso (MC) +39.0737/92.77 - +39.320/63.13.655 www.hotelristorantelena.com	Da € 53,00
---------------	--	--	---------------

Sibillini MTB Tour – Versione Completa (senso orario)



NOTE IMPORTANTI:

SibilliniWeb.it è l'autore di questo percorso ed è reso disponibile a tutti in forma completamente gratuita. Le Strutture Turistiche inserite all'interno si sono rese disponibili per accogliere tutti i turisti che intraprenderanno questo tracciato ed hanno fornito un'indicazione di massima dei prezzi da loro applicati pertanto sono da considerarsi indicativi e possono subire variazioni, pertanto vi invitiamo a contattare le singole per fornirvi l'esatta e precisa condizione economica applicata

SibilliniWeb.it infine dichiara che le tracce GPS e le indicazioni fornite possono essere soggette ad errori pertanto non si assume nessuna responsabilità poiché il percorso è da considerarsi "intrapreso sotto la responsabilità di ogni singola persona". Rimaniamo comunque a disposizione per qualsiasi ulteriore informazione che dovesse necessitare.